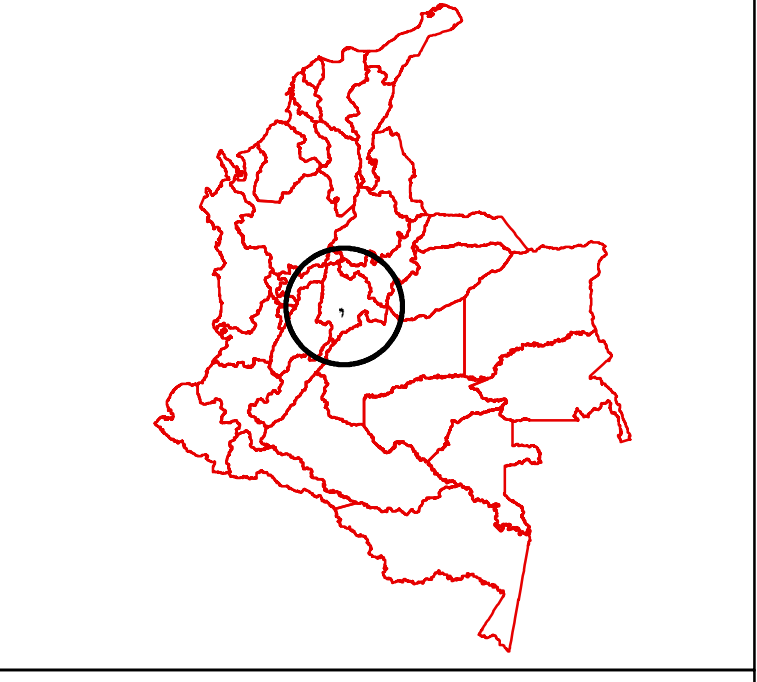
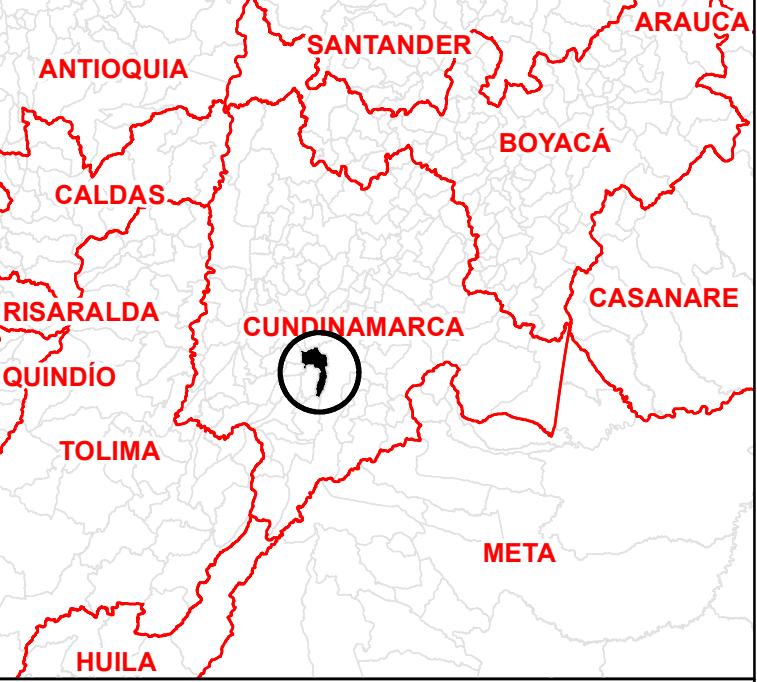


LOCALIZACIÓN A NIVEL NACIONAL



LOCALIZACIÓN A NIVEL DEPARTAMENTAL



LOCALIZACIÓN A NIVEL MUNICIPAL



CONVENCIONES

LÍMITES	HIDROGRAFÍA
— Límite municipal	— Drainaje doble
— Perímetro urbano	— Embalse
— Centros poblados	— Humedal
□ Manzanas	— Meandro
— Curvas de nivel	— Drainaje sencillo
— Sistema vial	
— Malla vial urbana	
— Red vial rural	

LEYENDA

ESTRUCTURA ECOLÓGICA PRINCIPAL

Categorías	Componentes	Símbolo
Áreas del Sistema Nacional de Áreas Protegidas	Páramo Cruz Verde - Sumapaz	[Hatched pattern]
Áreas Protegidas del nivel regional	Distrito de manejo integrado Tequendama - Marujá	[Green hatched pattern]
	Cuenca Alta del río Bogotá	[Light green]
	Rondues Hidráulicas	[Blue hatched pattern]
Áreas de especial importancia ecosistémica	Ecosistemas Subterráneos	[Orange hatched pattern]
	Humedales	[Blue hatched pattern]
	Áreas de Recarga Hídrica	[Green hatched pattern]

ALCALDÍA MUNICIPAL DE SOACHA
Secretaría de Planeación y Ordenamiento Territorial

EL CAMBIO AVANZA
2020-2023

REVISIÓN GENERAL DEL PLAN DE ORDENAMIENTO TERRITORIAL DEL MUNICIPIO DE SOACHA

ALCALDE:
Abog. Juan Carlos Saldarriaga Gaviria

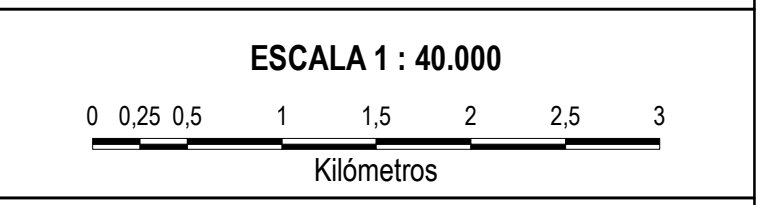
SECRETARÍA DE PLANEACIÓN:
Luz Marina Galindo

INTERVENTOR:
Christian Giovanni Alonso Sarmiento

CONTENIDO:
Estructura Ecológica Principal

INFORMACIÓN DE REFERENCIA

Nombre:	MAGNA_Colombia_Bogota
Proyección:	Transversa_Mercator
Falso Este:	1000000.0
Falso Norte:	1000000.0
Meridiano Central:	-74.07750791666666
Factor de escala:	1.0
Latitud de origen:	4.595200416666666
Unidad lineal:	Metros (1.0)
Sistema de Coordenadas Geográficas:	GCS_MAGNA
Unidad angular:	Grados sexagesimales
Meridiano central:	Greenwich (0.0)
Datum:	D_MAGNA
Esferoide:	GRS_1980



ARCHIVO:
PG03-Estructura Ecológica Principal

FECHA: Noviembre de 2.020

MAPA: PG03